



**AREA DEVELOPMENT ACT**

**REGULATION TO AMEND THE ROSS  
RIVER DEVELOPMENT AREA  
REGULATION**

---

**O.I.C. 2023/31**

Effective Date: January 26, 2023

**LOI SUR L'AMÉNAGEMENT RÉGIONAL**

**RÈGLEMENT MODIFIANT LE  
RÈGLEMENT SUR LA RÉGION  
D'AMÉNAGEMENT DE ROSS RIVER**

---

**Décret 2023/31**

Date d'entrée en vigueur : 26 janvier 2023

O.I.C. 2023/31  
AREA DEVELOPMENT ACT

DÉCRET 2023/31  
LOI SUR L'AMÉNAGEMENT RÉGIONAL

REGULATION TO AMEND THE ROSS  
RIVER DEVELOPMENT AREA  
REGULATION

RÈGLEMENT MODIFIANT LE  
RÈGLEMENT SUR LA RÉGION  
D'AMÉNAGEMENT DE ROSS RIVER

Pursuant to the *Area Development Act*, the  
Commissioner in Executive Council orders

La La commissaire en conseil exécutif, conformément à  
la *Loi sur l'aménagement régional*, décrète :

1 The attached *Regulation to amend the  
Ross River Development Area Regulation*  
is made.


1 Est établi le *Règlement modifiant le  
Règlement sur la région d'aménagement  
de Ross River* paraissant en annexe.

Dated at Whitehorse, Yukon,

Fait à Whitehorse, au Yukon,

January 26, 2023

26 janvier 2023



Commissioner of Yukon/Commissaire du Yukon





**O.I.C. 2023/31  
AREA DEVELOPMENT ACT**

**REGULATION TO AMEND THE ROSS  
RIVER DEVELOPMENT AREA  
REGULATION**

**1 *Ross River Development Area Regulation  
amended***

This regulation amends the *Ross River Development Area Regulation*.

**2 *Schedule B amended***

Schedule B is amended by

- (a) rezoning Lot 277, Plan 99-0026 LTO, from Residential (R-1) to Industrial (M), as shown in the Schedule to this Regulation; and
- (b) rezoning the parcel of land adjacent to the westerly boundary of Lot 178, Plan 43548 LTO, and of Lot 179, Plan 43548 LTO, and the northerly boundary of Lot 277, Plan 99-0026 LTO, comprising approximately 0.4 hectares, that is subject to "Residential Agreement for Sale 2016-0080", from Parks and Recreation and Open-Space (PO) to Industrial (M), as shown in the Schedule to this Regulation.

**DÉCRET 2023/31  
LOI SUR L'AMÉNAGEMENT RÉGIONAL**

**RÈGLEMENT MODIFIANT LE  
RÈGLEMENT SUR LA RÉGION  
D'AMÉNAGEMENT DE ROSS RIVER**

**1 *Modification du règlement sur la région  
d'aménagement de Ross River***

Le présent règlement modifie le *Règlement sur la Région d'aménagement de Ross River*.

**2 *Modification de l'annexe B***

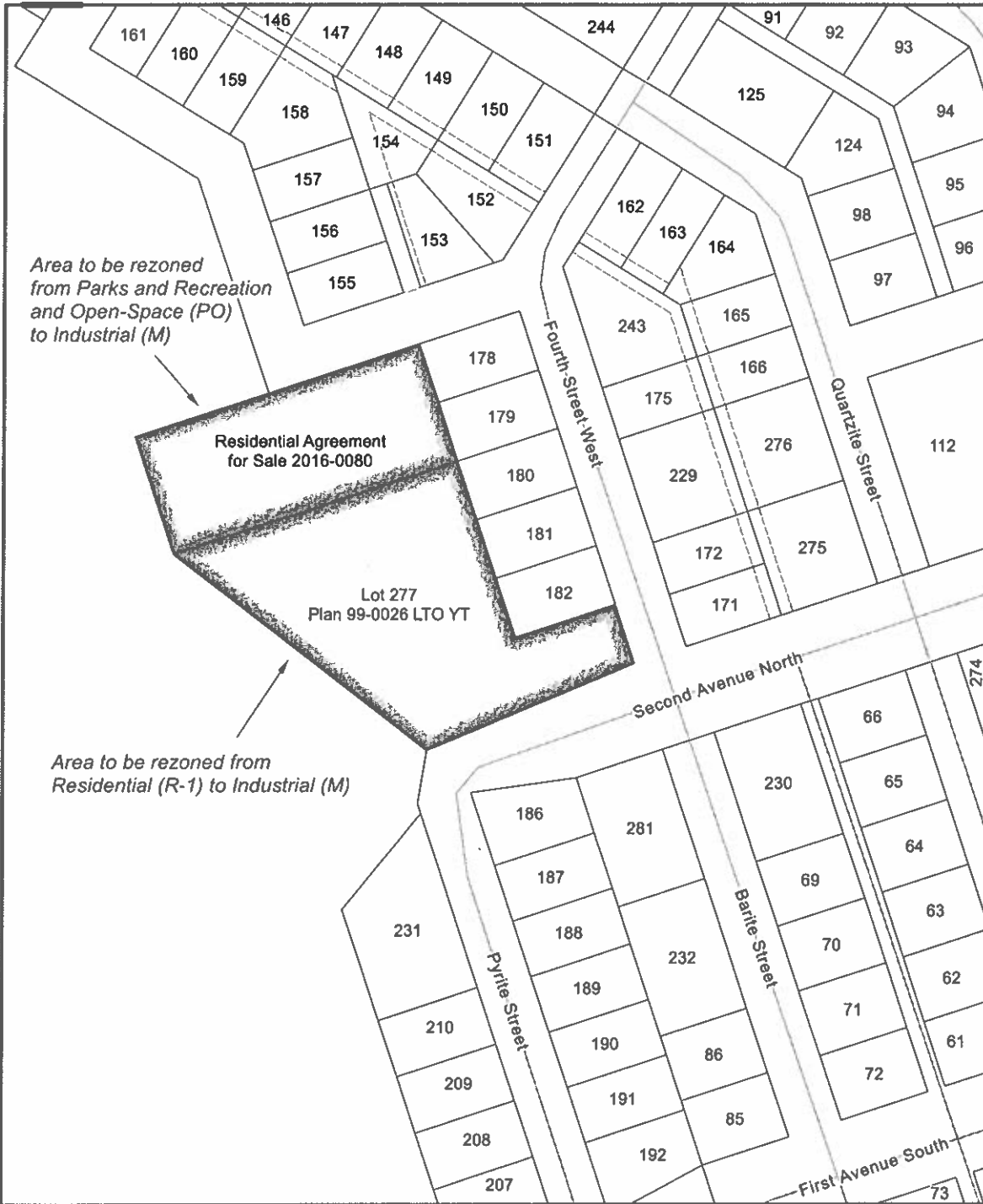
À l'annexe B, le zonage des terrains suivants est modifié comme suit :

- a) le lot 277, plan 99-0026 BTBF passe de Résidentiel (R-1) à Industriel (M), ainsi qu'il apparaît à l'annexe du présent règlement;
- b) la parcelle de terre adjacente à la limite ouest du lot 178, plan 43548 BTBF et du lot 179, plan 43548 BTBF, ainsi qu'à la limite nord du lot 277, plan 99-0026 BTBF, dont la superficie est d'environ 0,4 hectares et qui est visée par le document « Residential Agreement for Sale 2016-0080 », passe de Parcs et loisirs, espaces verts (PO) à Industriel (M), ainsi qu'il apparaît à l'annexe du présent règlement.

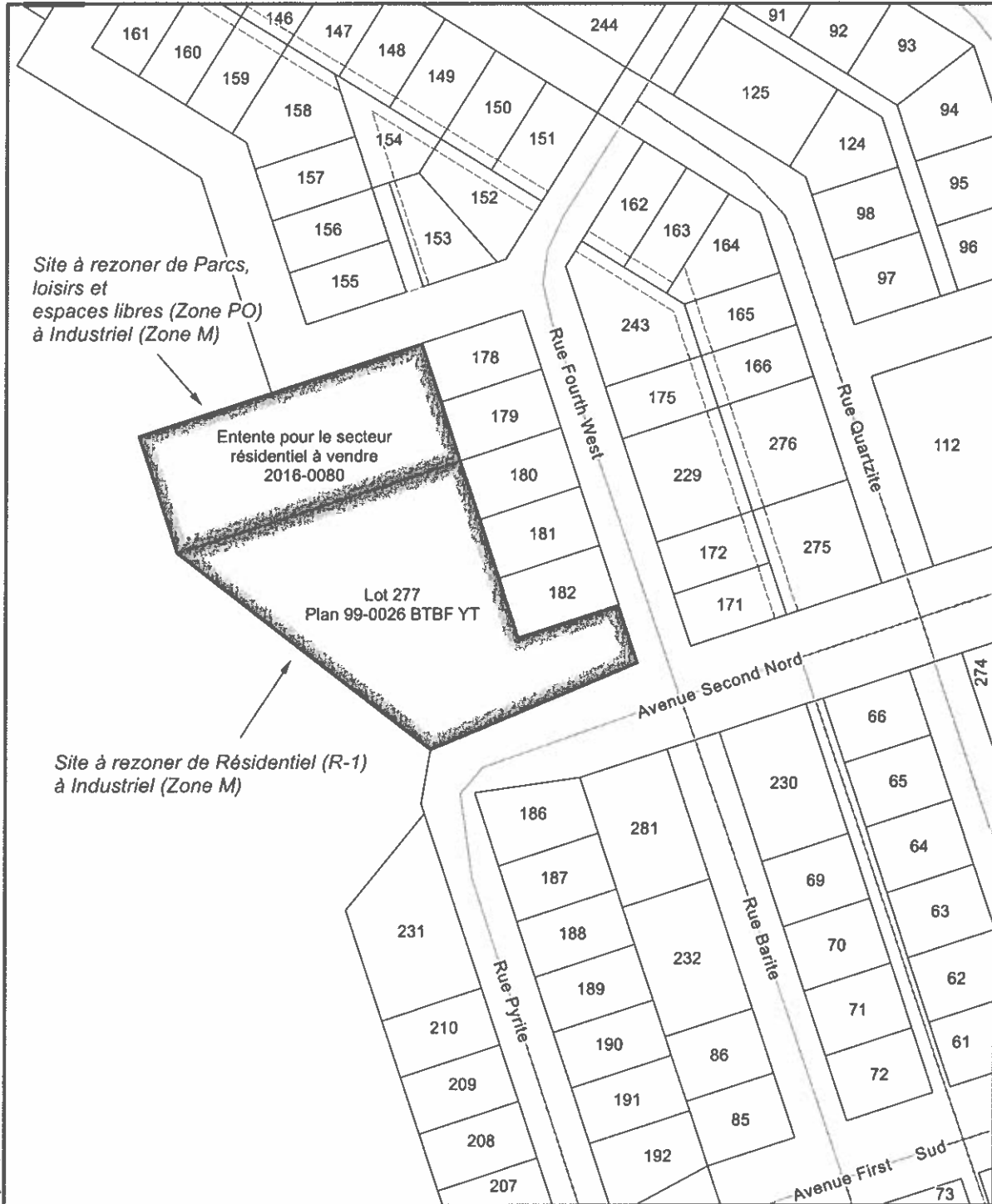
**SCHEDULE**

**ANNEXE**

**Schedule**



# Annexe



August 11, 2022

