

MUNICIPAL ACT

Pursuant to section 19 of the *Municipal Act*, the Commissioner in Executive Council orders as follows:

1. The "Hamlet of Mount Lorne" is hereby established effective December 7, 1990, or upon swearing in of the first Advisory Council, whichever is the later.

2. The boundaries of the Hamlet of Mount Lorne are as set out in Schedule I hereto. Inclusion of lands within the boundaries of the hamlet is without prejudice to these lands subsequently being selected by a Yukon First Nation in its First Nation Final Agreement and being removed from the hamlet at that time.

3. The Hamlet Advisory Council shall be responsible for, but not limited to, advising the Commissioner in Executive Council on matters that would normally be under the jurisdiction of a Municipal Council. The council shall also advise the Commissioner in Executive Council on matters of local government in areas adjacent to the hamlet that may affect the hamlet.

4. The hamlet shall be divided into five areas as follows.

Area #1 Kookatsoon Lake, taking in both sides of the Carcross Road from Mile two of the Carcross road, on the boundary of the Golden Horn Development area, up to and including the so-called "CCC" road at Mile 5.3 of the Carcross Road. (To fix the northern boundary, see MacRae map sheet 105 D/10. Intersection of Carcross Road and grid line 15.)

Area #2 Cowley Lake, taking in that part of the Carcross Road from south of the CCC road down to and including the Harris residence at Mile 7.2 on the east side of the Carcross Road and Eastmure on the west side.

Area #3 Robinson. Taking in the whole of the Robinson Subdivision development.

Area #4 The Meadows. Taking in both sides of the Carcross Road from south of the Harris residence at mile 7.2 on the east side of the road, and Eastmure on the west, down to the southern boundary of the hamlet at Bear Creek.

LOI MUNICIPALE

Conformément à l'article 19 de la *Loi municipale*, le Commissaire en conseil exécutif décrète ce qui suit :

1. Le «hameau de Mount Lorne» est par les présentes constitué à la date du 7 décembre 1990 ou à la date d'assermentation des membres du premier Conseil consultatif, la plus éloignée des deux dates étant à retenir.

2. Les limites du hameau de Mount Lorne sont précisées à l'Annexe I ci-après. L'inclusion des terres dans les limites du hameau est faite sous réserve de tout droit d'une Première nation du Yukon de sélectionner ultérieurement celles-ci dans le cadre d'une Entente finale avec une Première nation et de les retirer au hameau au moment de l'exercice de ce choix.

3. Le Conseil consultatif du hameau doit, entre autres choses, conseiller le Commissaire en conseil exécutif sur des questions qui relèveraient normalement de la compétence d'un conseil municipal. Il doit également donner des conseils au Commissaire en conseil exécutif concernant des questions d'administration locale qui se manifestent dans des secteurs voisins du hameau et qui peuvent avoir une incidence sur ce dernier.

4. Le hameau comprend les cinq secteurs suivants :

Secteur no 1 : Lac Kookatsoon, comprend les deux côtés du chemin Carcross à partir de la borne des deux milles de ce chemin, le long de la limite du secteur de développement Golden Horn, jusqu'au chemin dit des «CCC» à la borne des 5,3 milles du chemin Carcross. (Pour établir la limite nord, voir la feuille topographique MacRae, quadrant 105 D/10 à l'intersection du chemin Carcross et de la ligne de référence 15.)

Secteur no 2 : Lac Cowley, comprend une partie du chemin Carcross au sud du chemin CCC jusqu'à y compris la résidence Harris inclusivement, à la borne des 7,2 milles du côté est du chemin Carcross, et Eastmure à l'ouest.

Secteur no 3 : Robinson. Comprend tout le développement de la subdivision Robinson.

Secteur no 4 : La Prairie. Comprend les deux côtés du chemin Carcross, à compter du sud de la résidence Harris à la borne des 7,2 milles du côté est du chemin, et Eastmure à l'ouest, jusqu'à la limite sud du hameau

Area #5 the Annie Lake Road. Taking in both sides of the Annie Lake Road from the Junction with the Carcross Road down to the first bridge over the Wheaton River.

5. In accordance with Part 3 of the *Municipal Act*, the first election of members of the Advisory Council for the Hamlet of Mount Lorne shall be held on December 7, 1990.

6. (a) The returning officer shall be Judy Beaumont and;
(b) the returning officer shall be paid an honorarium of \$15.00 per hour.

7. A Board of Revision established to revise the preliminary list of electors shall sit on November 23, 1990 from 7:00 P.M. to 9:00 P.M.

8. (a) The members of the Board of Revision shall be: Peter Carr, Karen McKenna and Monica Barr.
(b) Each member of the Board of Revision shall be paid a per diem rate of \$45.00

9. Nominations for members of the advisory Council shall be accepted by the returning officer from 10:00 A.M. until 4:00 P.M on November 26, 1990.

10. The poll, if required, shall be held on December 6, 1990, from the hours of 10:00 A.M. until 8:00 P.M.

11. Election procedures shall be conducted in accordance with the provision of the *Municipal Act* modified as required for this election.

- (i) For future elections, the Advisory Council shall appoint a returning officer and deputy returning officers as it deems necessary prior to a hamlet election,
(ii) The Advisory Council shall pay to the election officials such honoraria as it deems appropriate,
(iii) The provisions of Part 3 of the *Municipal Act* shall apply to future elections in the Hamlet of Mount Lorne in the same manner as if it was a municipality.

au ruisseau Bear.

Secteur no 5 : Chemin du lac Annie. Comprend les deux côtés du chemin du lac Annie, du point d'intersection avec le chemin de Carcross jusqu'au premier pont enjambant la rivière Wheaton.

5. Conformément aux dispositions de la Partie 3 de la *Loi municipale*, le hameau de Mount Lorne doit tenir une élection le 7 décembre 1990 afin d'élire les membres de son Conseil consultatif.

6. La directrice du scrutin est Judy Beaumont et elle touchera des honoraires de 15 \$ l'heure.

7. La commission de révision chargée d'examiner la liste électorale préliminaire siègera le 23 novembre 1990, de 19 h à 21 h.

8. Font partie de la commission de révision Peter Carr, Karen McKenna et Monica Barr, qui recevront une allocation journalière de 45 \$.

9. La directrice du scrutin accepte les candidatures au poste de membre du conseil consultatif de 10 h à 16 h le 26 novembre 1990.

10. Le scrutin, s'il y a lieu, se déroulera le 6 décembre 1990, de 10 h à 20 h.

11. Le scrutin doit se dérouler conformément aux dispositions de la *Loi municipale*, avec les adaptations de circonstance.

- (i) À l'avenir, le Conseil consultatif nommera un directeur du scrutin et des scrutateurs, selon qu'il le juge nécessaire avant la tenue d'élections dans un hameau;
(ii) Le Conseil consultatif versera au personnel électoral les honoraires jugés appropriés;
(iii) Les dispositions de la Partie 3 de la *Loi municipale* s'appliqueront aux élections qui auront lieu dans l'avenir dans le hameau de Mount Lorne, comme si celui-ci était une municipalité.

12. One hamlet councillor shall be elected from each area. In the event that only one candidate is nominated in an area, the returning officer shall declare that candidate elected. In the event there is no candidate nominated in an area, the Minister of Community and Transportation Services may appoint an area resident to the hamlet council or may direct that one further nomination be held for the vacant position prior to filling the vacancy by appointment.

13. The elected Advisory Council of the Hamlet of Mount Lorne shall hold office from 8:00 A.M. December 07, 1990, or upon their swearing in, whichever is later, until the regular municipal election in 1991.

14. The Hamlet of Mount Lorne Advisory Council shall be the recipient of any funding from the Government of Yukon that may, from time to time, be provided to the hamlet for its purposes. The Advisory Council, in managing its financial affairs, shall adhere to all applicable requirements and deadlines as set forth for a Village in Part V, Division 1, of the *Municipal Act*.

Dated at Whitehorse, in the Yukon Territory, this 20th day of November, A.D. 1990.

Administrator of the Yukon

12. Un conseiller doit être élu dans chaque secteur. Si une seule personne présente sa candidature dans un secteur, le directeur du scrutin la déclare élue. Si personne ne présente sa candidature dans un secteur, le Ministre des Services communautaires et des Transports peut nommer un résident du secteur qui fera partie du conseil du hameau ou, avant d'agir de la sorte, peut exiger que l'on procède à un autre appel de mises en candidature afin de combler le poste vacant.

13. Le Conseil consultatif élu du hameau de Mount Lorne entrera en fonction à 8 h le 7 décembre 1990 ou à la date de son assermentation, la plus éloignée des deux dates étant à retenir, et il demeurera en poste jusqu'à la tenue des élections municipales régulières en 1991.

14. Le Conseil consultatif du hameau de Mount Lorne est le gardien des fonds du gouvernement du Yukon qui lui sont à l'occasion destinés. Dans la gestion de ses finances, le Conseil consultatif doit respecter les exigences et les délais établis pour un village au titre un, Partie V, de la *Loi municipale*.

Fait à Whitehorse, dans le territoire du Yukon, le 20 novembre 1990.


Administrateur du Yukon

Schedule I – Annexe I

Legend	Légende
PROPOSED BOUNDARIES OF MT. LORNE HAMLET	LIMITES PROPOSÉES DU HAMEAU DE MOUNT LORNE
Scale 1: 50,000	Échelle 1 : 50 000
Legend:	Légende :
Note: Land Claims Community Selections are not shown as these selections are still under negotiation. At the time of Yukon First Nations Final Agreements, Hamlet boundaries* will be amended to reflect Final Land Selections.	Nota : Faisant toujours l'objet de négociations, les revendications territoriales des communautés ne sont pas indiquées. Lorsque seront conclues les ententes finales avec les Premières nations du Yukon, les limites* du hameau seront modifiées afin de tenir compte des choix exercés.
Hamlet Boundary*	Limites du hameau*
Ward Boundary	Limites des secteurs
Interim Protected Land Claim Selection	Choix provisoire
R - Rural Land Selection	Revendications territoriales protégées
S - Site Specific Selection	R - Terre rurale
	S - Endroit spécifique
Wards : 1. Kookatsoon Lake 2. Cowley Lake 3. Robinson 4. The Meadows 5. Annie Lake Road	Secteurs : 1. Lac Kookatsoon 2. Lac Cowley 3. Robinson 4. La Prairie 5. Chemin du lac Annie




Proposed Mt. Lorne Hamlet

Scale 1: 50,000




LEGEND :

Note : Land Claims Community Selections are not shown as these selections are still under negotiation. At the time of Yukon First Nations Final Agreements, Hamlet boundaries* will be amended to reflect Final Land Selections.

-  Hamlet Boundary*
-  Ward Boundary
-  Interim Protected Land Claim Selection
- R- Rural Land Selection
- S- Site Specific Selection

Wards : 1. Kookatsoon Lake
2. Cowley Lake
3. Robinson
4. The Meadows
5. Annie Lake Road

 N

* Interim Protected Land Claim Selections are excluded from hamlet boundaries.

Sept '12, 1994