



**PLACER MINING ACT AND QUARTZ MINING ACT**

**LOI SUR L'EXTRACTION DE L'OR ET LOI SUR  
L'EXTRACTION DU QUARTZ**

**ORDER PROHIBITING ENTRY ON  
CERTAIN LANDS IN YUKON (ICE PATCH  
SITES)**

---

**DÉCRET INTERDISANT L'ACCÈS À  
CERTAINES TERRES DU YUKON (SITES  
DES PLAQUES DE GLACE)**

---

**O.I.C. 2024/100**

**Décret 2024/100**

Effective Date:

**June 27, 2024**

Date d'entrée en vigueur :

**27 juin 2024**

**O.I.C. 2024/100  
PLACER MINING ACT AND QUARTZ MINING ACT**


**ORDER PROHIBITING ENTRY ON  
CERTAIN LANDS IN YUKON (ICE PATCH  
SITES)**

Pursuant to section 98 of the *Placer Mining Act* and section 15 of the *Quartz Mining Act*, the Commissioner in Executive Council orders

**1** The attached *Order Prohibiting Entry on Certain Lands in Yukon (Ice Patch Sites)* is made.

Dated at Whitehorse, Yukon,

June 27, 2024



Commissioner of Yukon/Commissaire du Yukon

**DÉCRET 2024/100  
LOI SUR L'EXTRACTION DE L'OR ET LOI SUR  
L'EXTRACTION DU QUARTZ**

**DÉCRET INTERDISANT L'ACCÈS À  
CERTAINES TERRES DU YUKON (SITES  
DES PLAQUES DE GLACE)**

La commissaire en conseil exécutif, conformément à l'article 98 de la *Loi sur l'extraction de l'or* et à l'article 15 de la *Loi sur l'extraction du quartz*, décrète :

**1** Est établi le *Décret interdisant l'accès à certaines terres du Yukon (sites des plaques de glace)* paraissant en annexe.

Fait à Whitehorse, au Yukon,

27 juin 2024





**O.I.C. 2024/100  
PLACER MINING ACT AND QUARTZ MINING ACT**

**ORDER PROHIBITING ENTRY ON  
CERTAIN LANDS IN YUKON (ICE PATCH  
SITES)**

**DÉCRET 2024/100  
LOI SUR L'EXTRACTION DE L'OR ET LOI SUR  
L'EXTRACTION DU QUARTZ**

**DÉCRET INTERDISANT L'ACCÈS À  
CERTAINES TERRES DU YUKON (SITES  
DES PLAQUES DE GLACE)**

**1 Purpose**

The purpose of this Order is to prohibit entry on the Alligator Lake site, Deuces Wild Creek site, Gladstone site and Thulsoo Mountain site for the purposes described in section 3 to protect the heritage and archaeological significance of these ice patch sites.

**2 Definitions**

In this Order

“**Alligator Lake site**” means the area outlined in bold on the map attached as Schedule 1; « *site d'Alligator Lake* »

“**Deuces Wild Creek site**” means the area outlined in bold on the map attached as Schedule 2; « *site de Deuces Wild Creek* »

“**Gladstone site**” means the area outlined in bold on the map attached as Schedule 3; « *site Gladstone* »

“**recorded claim**” means

- (a) a recorded placer claim that is in good standing, acquired under the *Yukon Placer Mining Act* (Canada) and continued under the *Placer Mining Act*, or acquired under the *Placer Mining Act*, or
- (b) a recorded mineral claim that is in good standing, acquired under the *Yukon Quartz*

**1 Objet**

Le présent décret a pour objet d'interdire l'accès sur le site d'Alligator Lake, le site de Deuces Wild Creek, le site Gladstone et le site de Thulsoo Mountain aux fins décrites à l'article 3 pour protéger la valeur patrimoniale et archéologique de ces sites de plaques de glace.

**2 Définitions**

Les définitions qui suivent s'appliquent au présent décret.

« **claim inscrit** »

- a) soit un claim d'exploitation de placer inscrit et en règle, acquis sous le régime de la *Loi sur l'extraction de l'or dans le Yukon (Canada)* et qui a été maintenu sous le régime de la *Loi sur l'extraction de l'or* ou acquis en vertu de cette loi;
- b) soit un claim minier inscrit et en règle, acquis sous le régime de la *Loi sur l'extraction du quartz dans le Yukon (Canada)* et qui a été maintenu sous le régime de la *Loi sur l'extraction du quartz* ou acquis en vertu de cette loi. “*recorded claim*”

« **site d'Alligator Lake** » La zone circonscrite en gras sur la carte de l'annexe 1. “*Alligator Lake site*”



*Mining Act (Canada) and continued under the Quartz Mining Act, or acquired under the Quartz Mining Act; « claim inscrit »*

**"Thulsoo Mountain site"** means the area outlined in bold on the map attached as Schedule 4. « *site de Thulsoo Mountain* »

### 3 Prohibition of entry

Subject to section 4, a person must not enter on the Alligator Lake site, Deuces Wild Creek site, Gladstone site or Thulsoo Mountain site for the purpose of

- (a) locating a claim, or prospecting for gold or other precious minerals or stones, under the *Placer Mining Act*; or
- (b) locating a claim, or prospecting or mining for minerals, under the *Quartz Mining Act*.

### 4 Existing rights and interests

Section 3 does not apply to entry on a recorded claim by the owner or holder of the recorded claim.

« **site de Deuces Wild Creek** » La zone circonscrite en gras sur la carte de l'annexe 2. "*Deuces Wild Creek site*"

« **site Gladstone** » La zone circonscrite en gras sur la carte de l'annexe 3. "*Gladstone site*"

« **site de Thulsoo Mountain** » La zone circonscrite en gras sur la carte de l'annexe 4. "*Thulsoo Mountain site*"

### 3 Accès interdit

Sous réserve de l'article 4, il est interdit de se rendre sur le site d'Alligator Lake, le site de Deuces Wild Creek, le site Gladstone ou le site de Thulsoo Mountain aux fins suivantes :

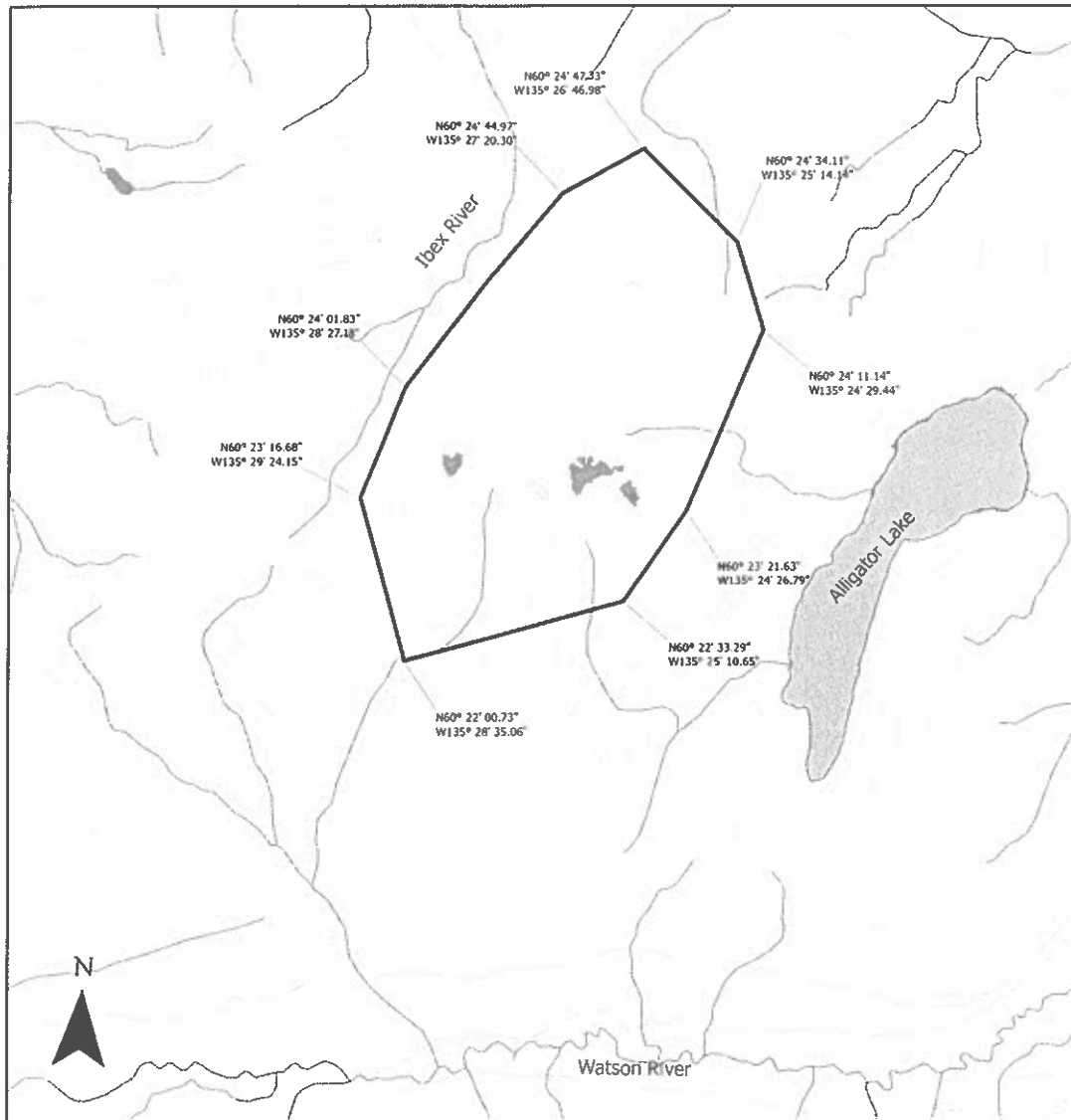
- a) localiser un claim ou prospecter pour chercher de l'or ou d'autres minéraux précieux ou des pierres précieuses sous le régime de la *Loi sur l'extraction de l'or*;
- b) localiser un claim prospecter ou creuser pour extraire des minéraux sous le régime de la *Loi sur l'extraction du quartz*.

### 4 Droits et titre existants

L'article 3 ne s'applique pas à l'accès par le propriétaire ou détenteur du claim inscrit.



### SCHEDULE 1



#### Legend

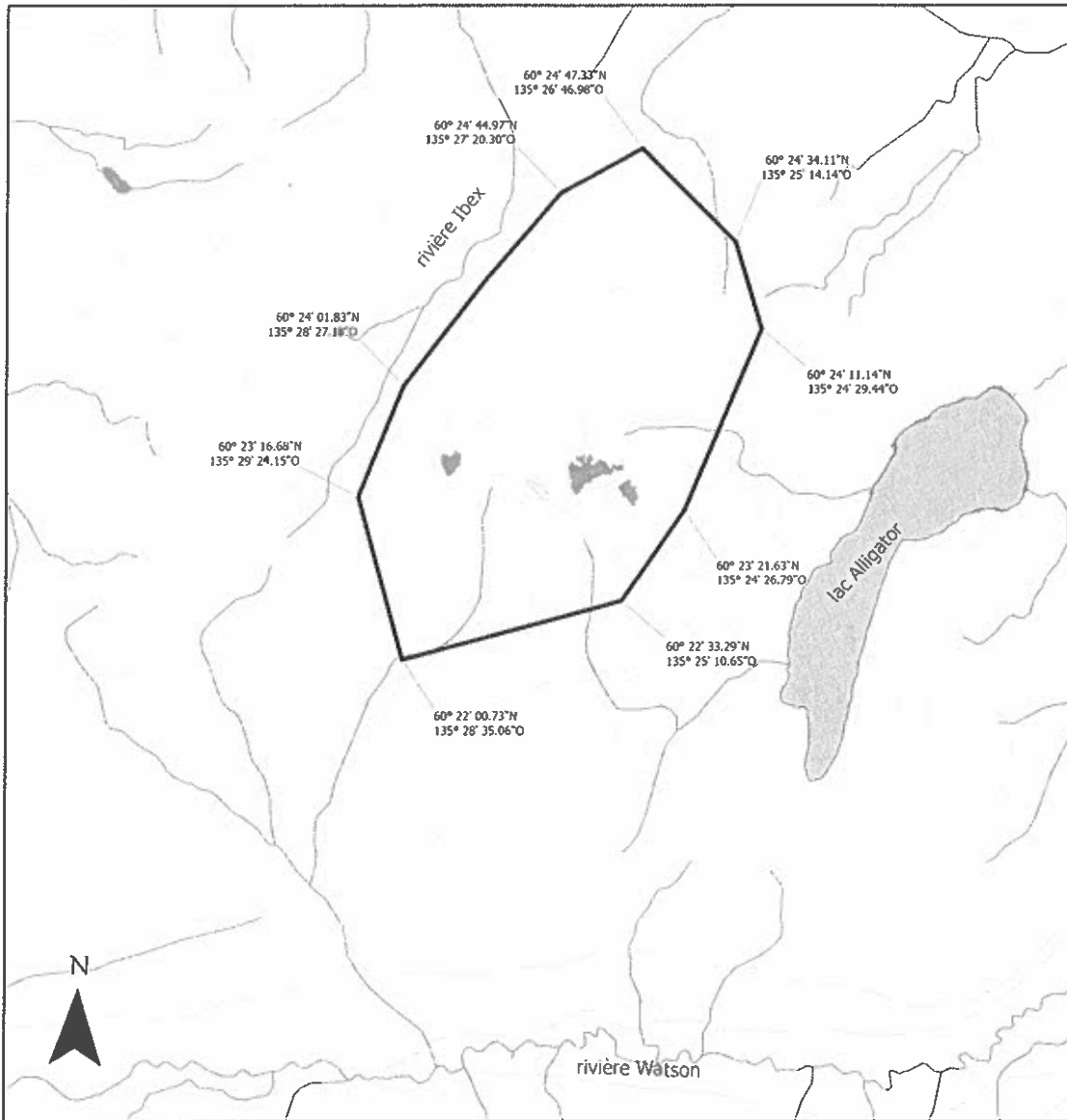
□ Alligator Lake Site

Scale: 1:80,000

Source: MDAUS  
Spatial Reference  
GCS: GCS North American 1983 CSRS  
Datum: North American 1983 CSRS  
Projection: Albers  
Azimuth: 0.0000  
Map Units: Meter



# ANNEXE 1




## Légende

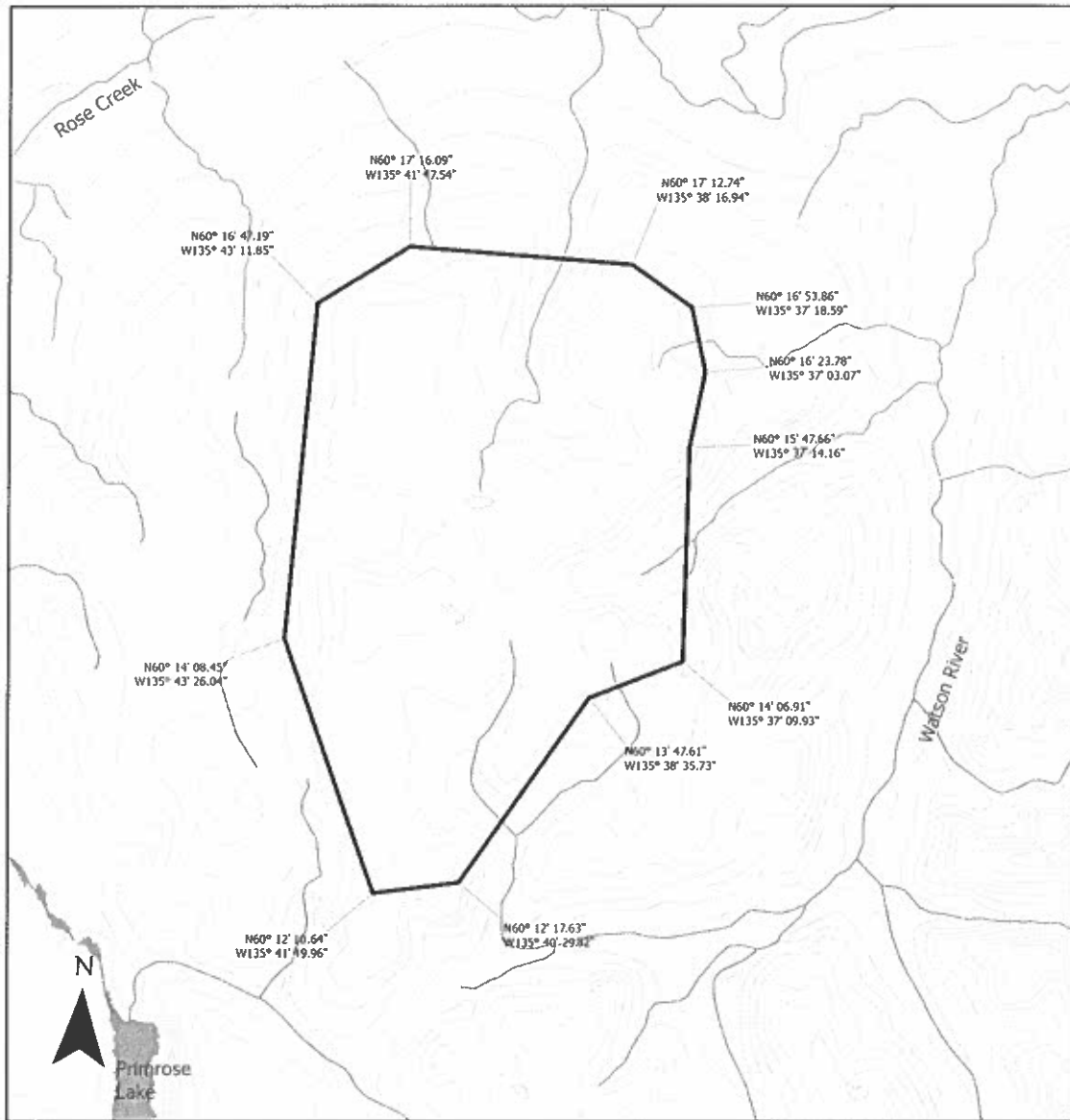
Site d'Alligator Lake

Échelle: 1:80,000 0 1 2 kilomètres


Target: MDAUS  
Référence spatiale  
GCS: GCS Amérique du Nord 1983 CSRS  
Date: Amérique du Nord 1983 CSRS  
Projection: Albers  
Azimut: 0.0000  
Unités cartographiques: mètres



## SCHEDULE 2



### Legend

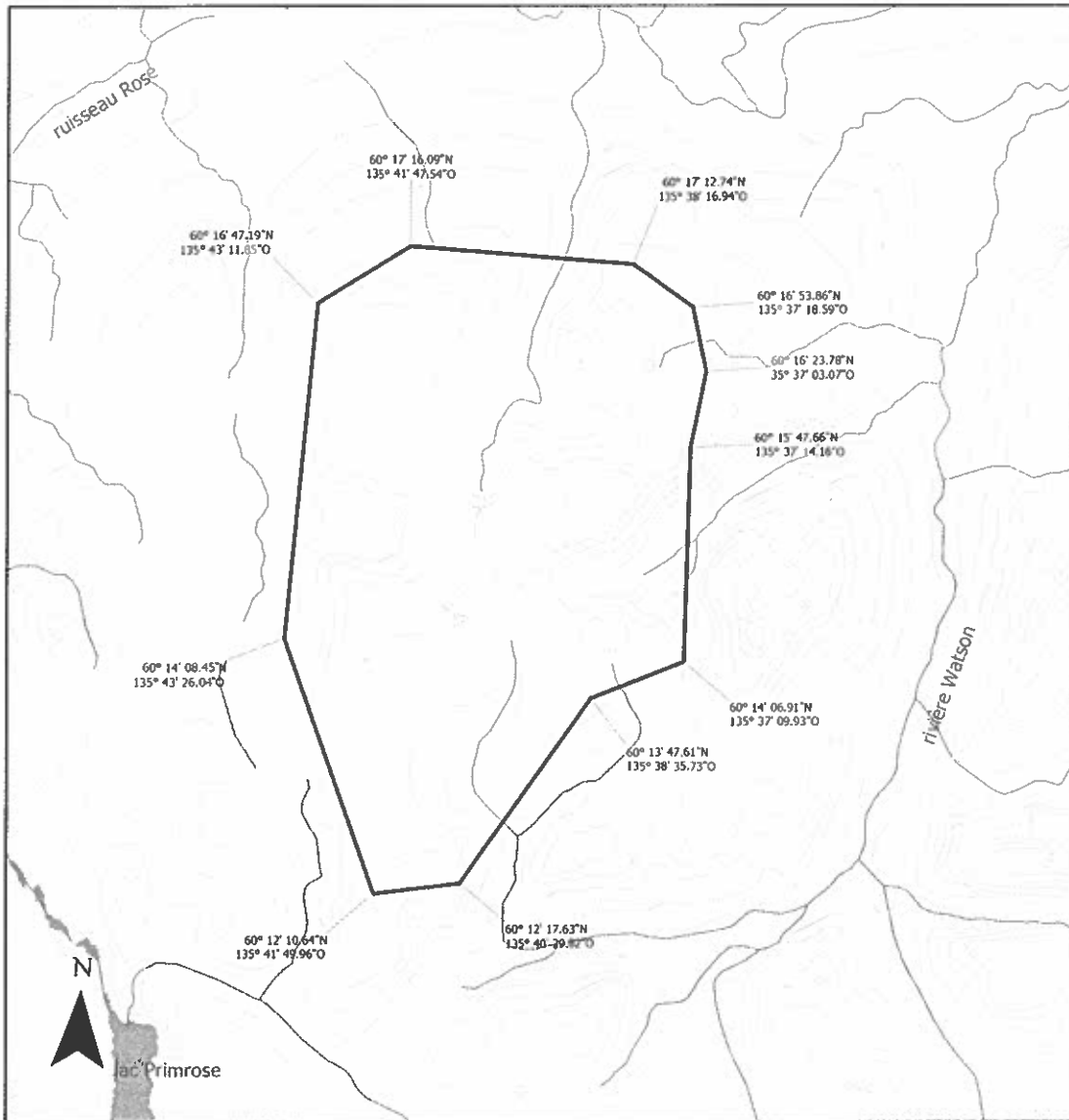
 Deuces Wild Creek Site

Scale: 1:80,000 

Source: MDAUS  
Spatial Reference  
GCS: GCS North American 1983 CSRS  
Datum: North American 1983 CSRS  
Projection: Albers  
Azimuth: 0.0000  
Map Units: Meter



## ANNEXE 2

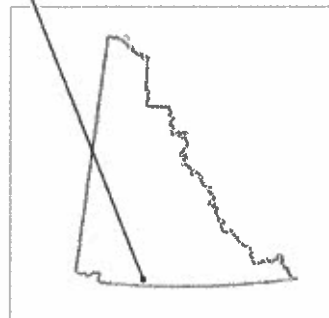


### Légende

 Site de Deuces Wild Creek

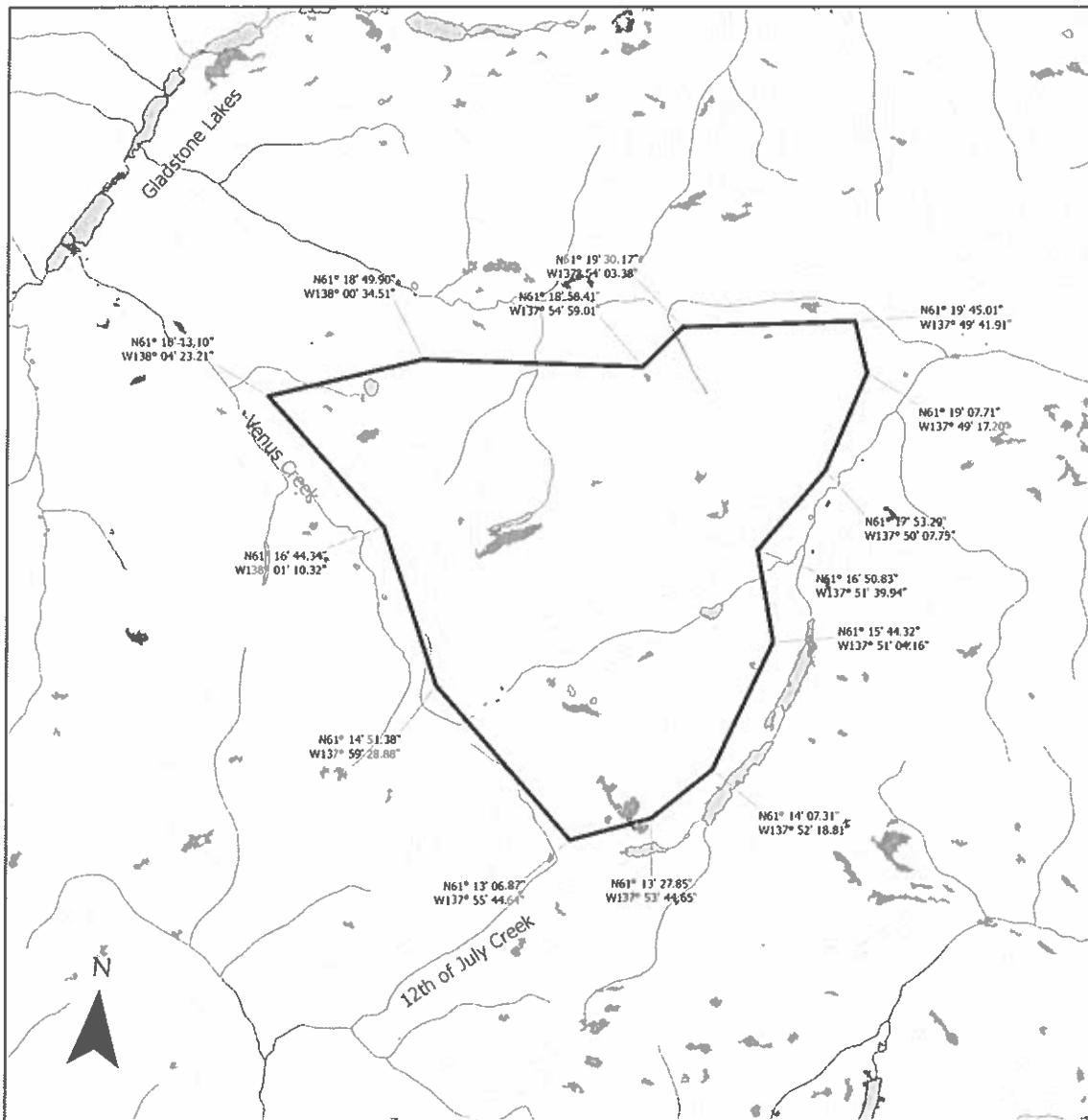
Échelle: 1:80,000 

Target: MDAUS  
Référence spatiale  
GCS: GCS Amérique du Nord 1983 CSRS  
Date: Amérique du Nord 1983 CSRS  
Projection: Albers  
Azimut: 0.0000  
Unités cartographiques: mètres





### SCHEDULE 3




#### Legend

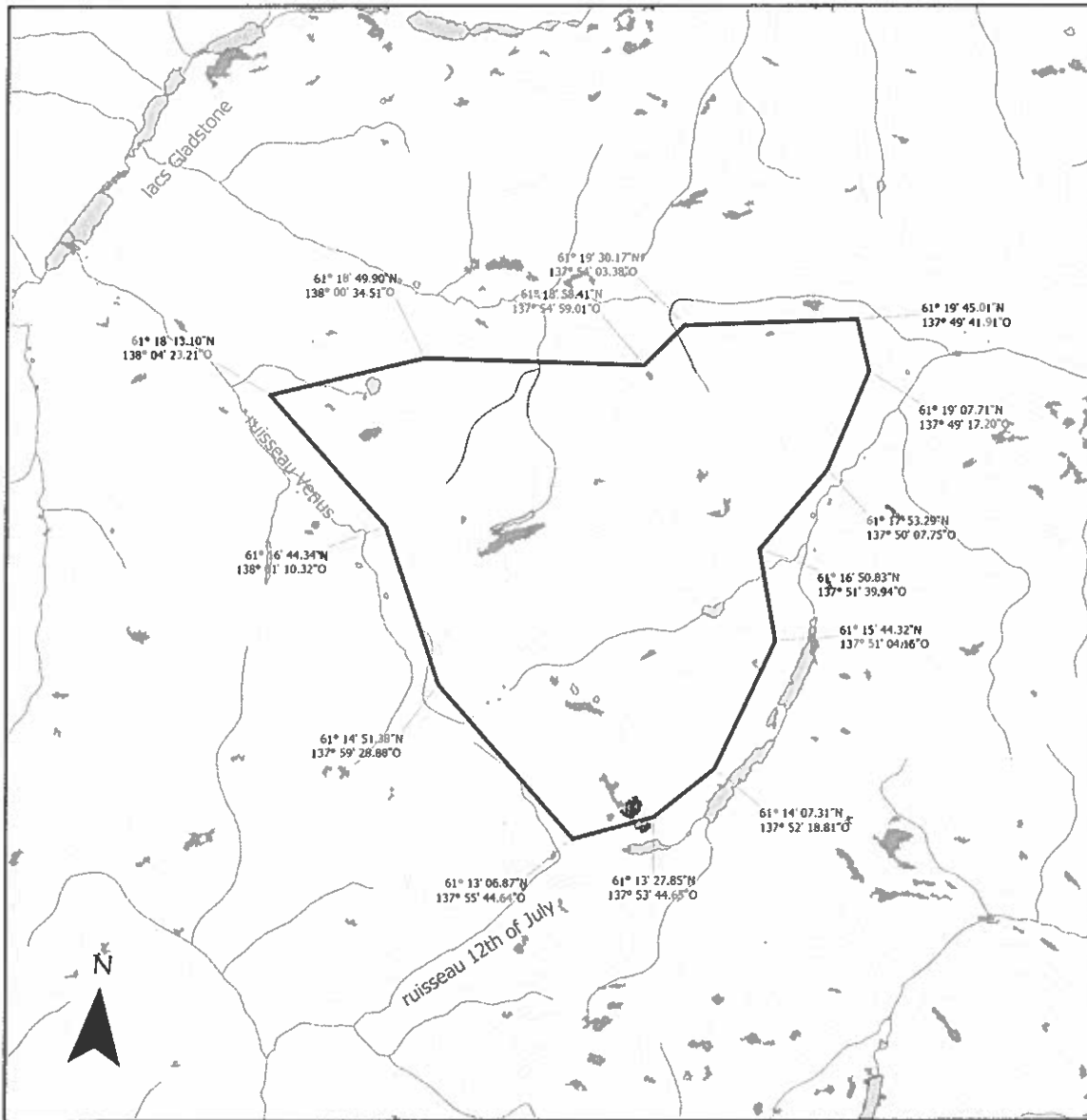
Gladstone Site

Scale: 1:125,000

Source: MDAUS  
Spatial Reference  
GCS: GCS North American 1983 CSRS  
Datum: North American 1983 CSRS  
Projection: Albers  
Azimuth: 0.0000  
Map Units: Meter



### ANNEXE 3



#### Légende

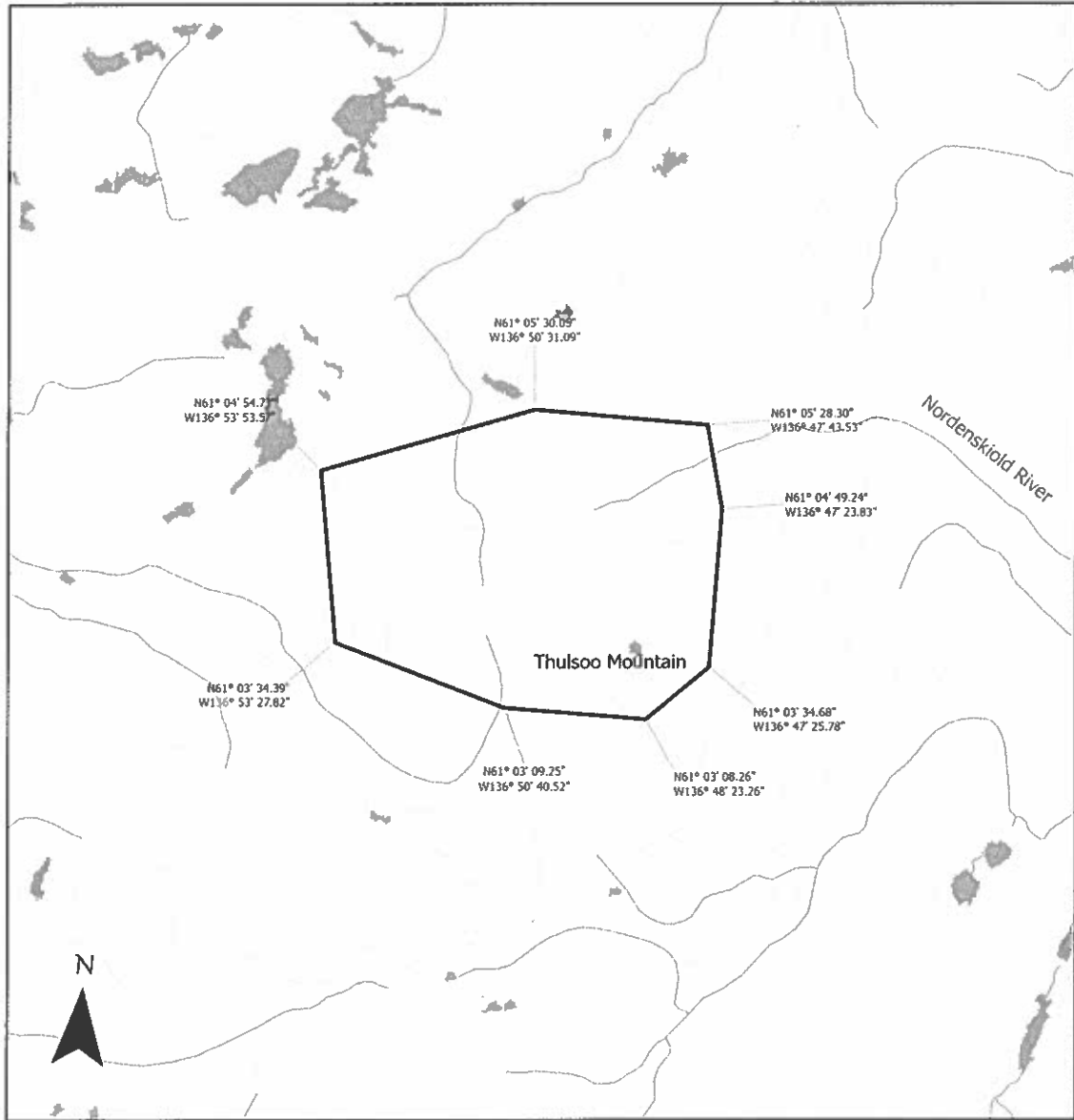
 Site Gladstone

Échelle: 1:125,000  
0 2 4 kilomètres

Target: MDAUS  
Référence spatiale  
GCS: GCS Amérique du Nord 1983 CSRS  
Date: Amérique du Nord 1983 CSRS  
Projection: Albers  
Azimut: 0.0000  
Unités cartographiques: mètres



**SCHEDULE 4**

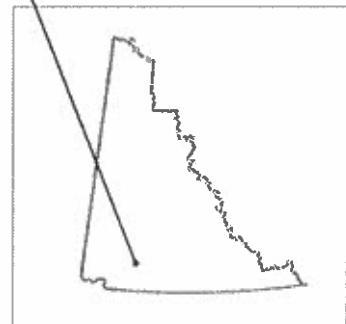


**Legend**

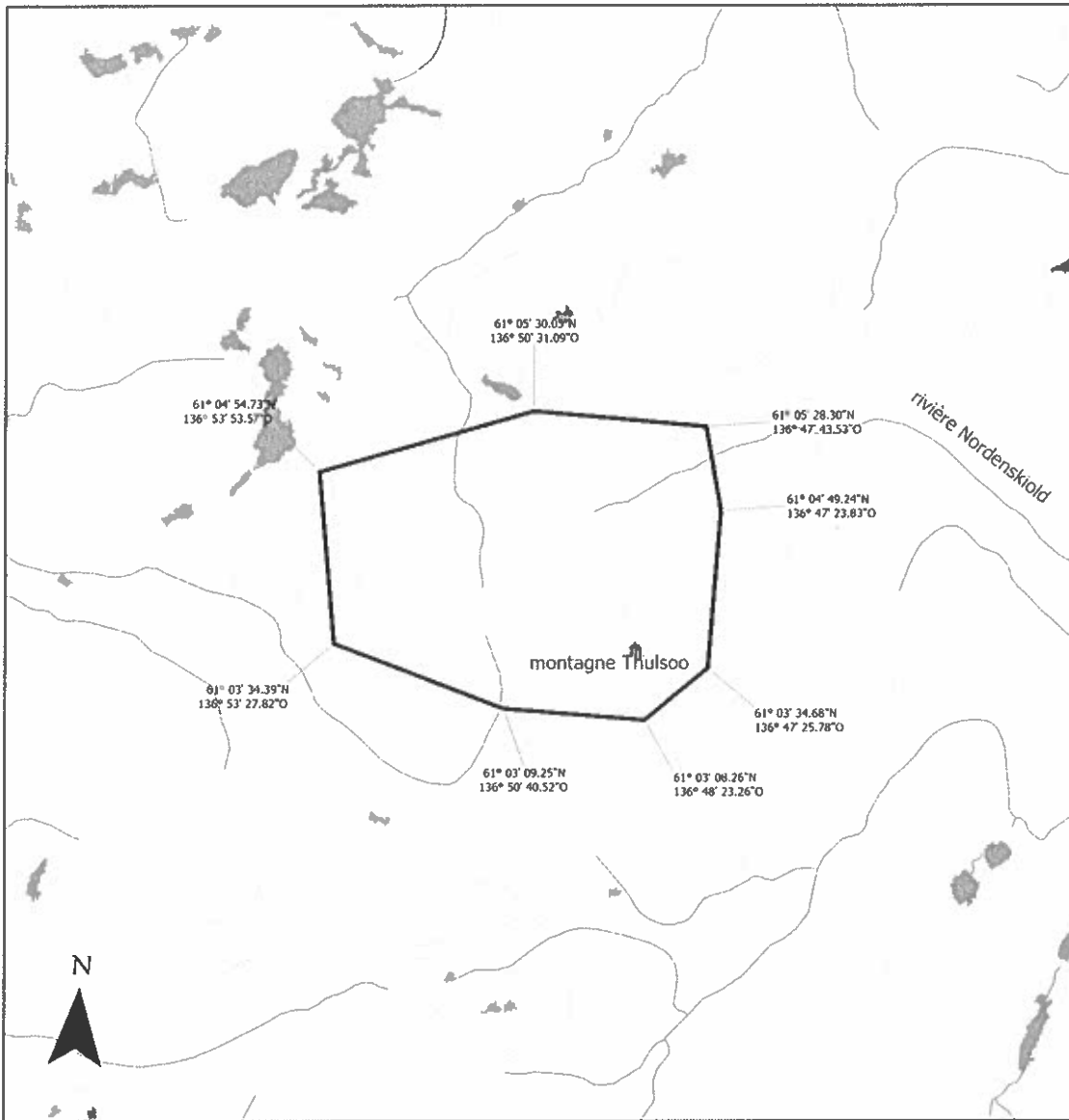
□ Thulsoo Mountain Site

Scale: 1:80,000 0 1 2 Kilometers

Source: MDAUS  
Spatial Reference  
GCS: GCS North American 1983 CSRS  
Datum: North American 1983 CSRS  
Projection: Albers  
Azimuth: 0.0000  
Map Units: Meter



## ANNEXE 4



### Légende

 site de Thulsoo Mountain

Échelle: 1:80,000 

Target: MDAUS  
Référence spatiale  
GCS: GCS Amérique du Nord 1983 CSRS  
Date: Amérique du Nord 1983 CSRS  
Projection: Albers  
Azimut: 0.0000  
Unités cartographiques: mètres

